

Y = + 8.200

Y = + 8.800


X = + 7.000

X = + 8.000

ACIREALE

MAPPA N°2

RAPPRESENTAZIONE CON COORDINATE CATASTALI



Le quote sono in metri e riferite al livello medio del mare del mareografo di Catania

L'equidistanza delle curve di livello ordinarie (segno continuo) è di 1,2 m; di quelle ausiliarie (a tratti) è di 0,50 m.

Tolleranze: delle quote numeriche è di 0,50 m; delle curve di livello è di 0,30 m.

DATA: del rilevamento Anno 1980
dell'aggiornamento
della ripresa aerea Giugno 1978

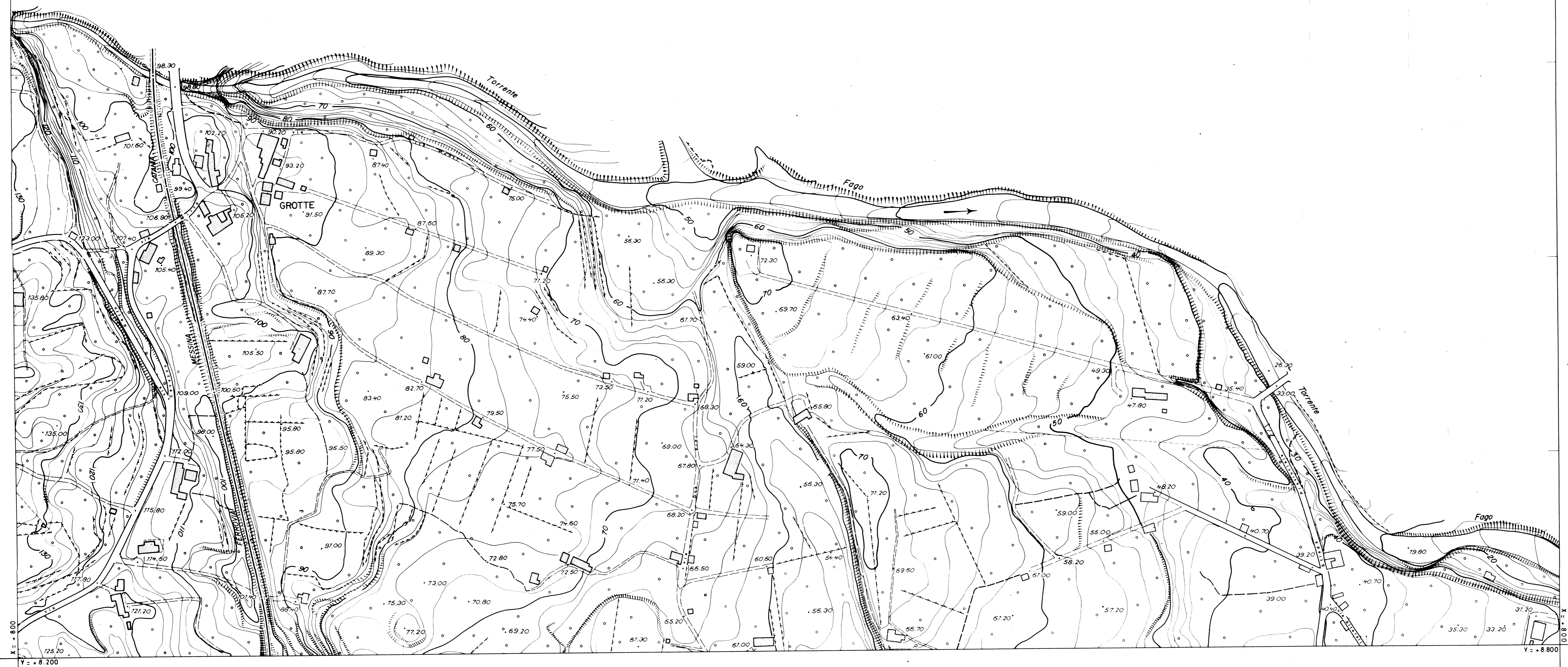
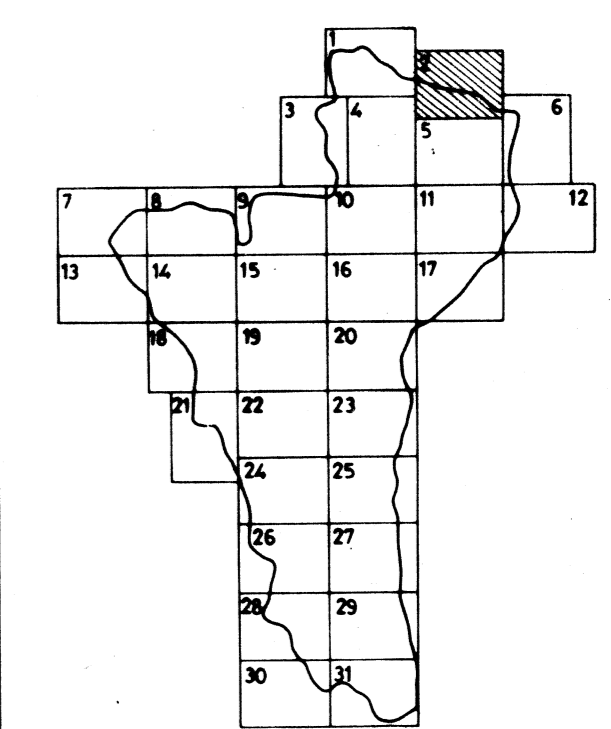
FORMAZIONE
 COMMITENTE Comune di Acireale
 PROPRIETÀ Comune di Acireale
 ESECUTORE S.A.S. Società Aerofotogrammetrica Siciliana p.o. Palermo
 DIR. LAVORI
 COLLAUDO

AGGIORNAMENTO
ESECUTORE
COLLAUDO

Mapa eseguita conformemente alle norme proposte dalla Commissione Geodetica Italiana

Controllata ai sensi della Legge n. 68 del 2-2-1960
Nulla osta alla diffusione, n. in data

QUADRO D'UNIONE DELLE MAPPE



X = + 8.000
Y = + 8.200

X = + 8.800
Y = + 8.800