


**ACIREALE**  
**MAPPA N°26**

RAPPRESENTAZIONE CON COORDINATE CATASTALI



Le quote sono in metri e riferite al livello medio del mare del mareografo di Catania  
L'equidistanza delle curve di livello ordinarie (segno continuo) è di 1-2 m;  
di quelle ausiliarie (a tratti) è di 0,50 m.  
Tolleranze: delle quote numeriche è di 0,50 m  
delle curve di livello è di 0,30 m.

DATA: del rilevamento Anno 1980  
dell'aggiornamento  
della ripresa aerea Giugno 1980

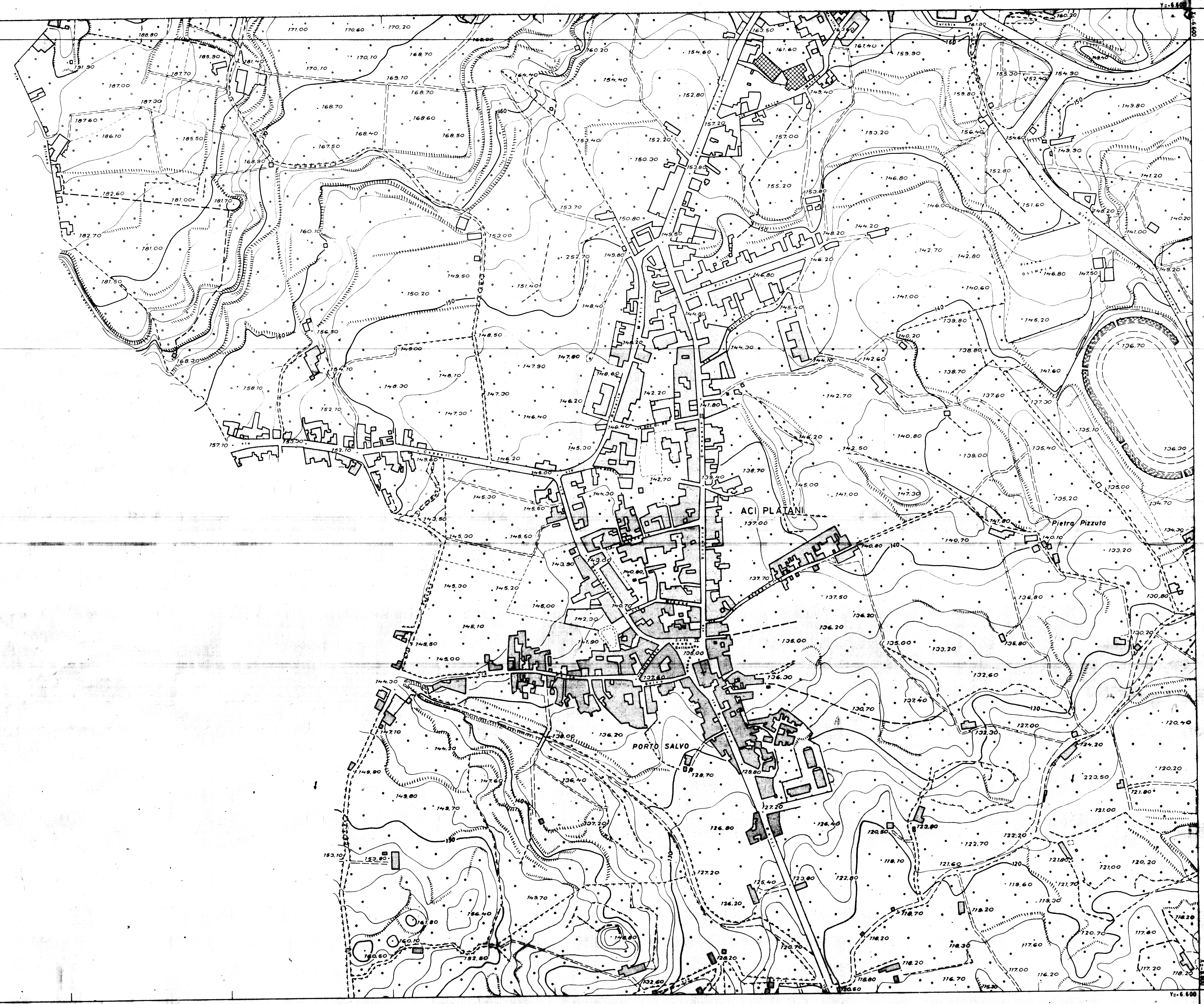
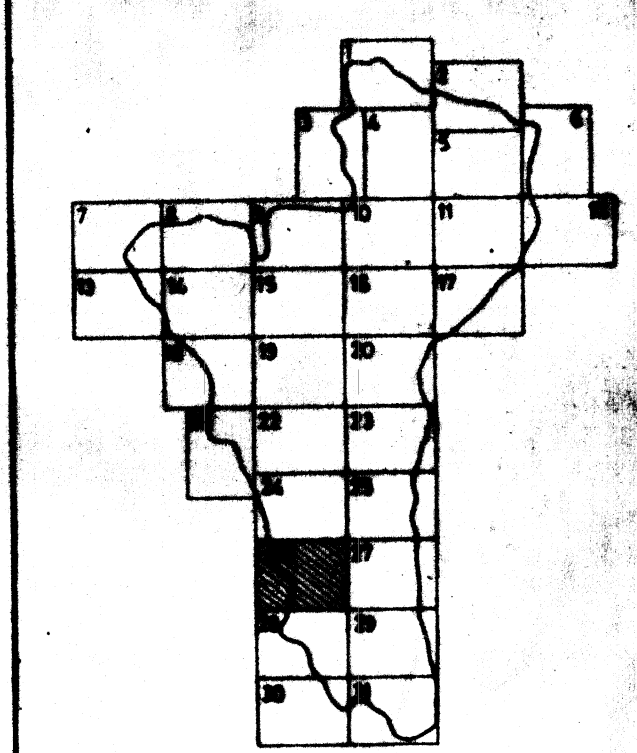
FORMAZIONE  
COMMITTENTE Comune di Acireale  
PROPRIETÀ Comune di Acireale  
ESECUZIONE S.A.S. Società Aerofotogrammetrica S'Alfano S.p.A.  
DIR. LAVORI  
COLLAUDO

AGGIORNAMENTO  
AUTORE  
COLLAUDO

Mapa eseguita conformemente alle norme  
proposte dalla Commissione Geodetica Italiana

Controllata ai sensi della Legge n. 68 del 2-2-1960  
Nulla osta alla diffusione, n. ... in data

QUADRO D'UNIONE DELLE MAPPE



X=5.600  
Y=5.000  
Y=6.600