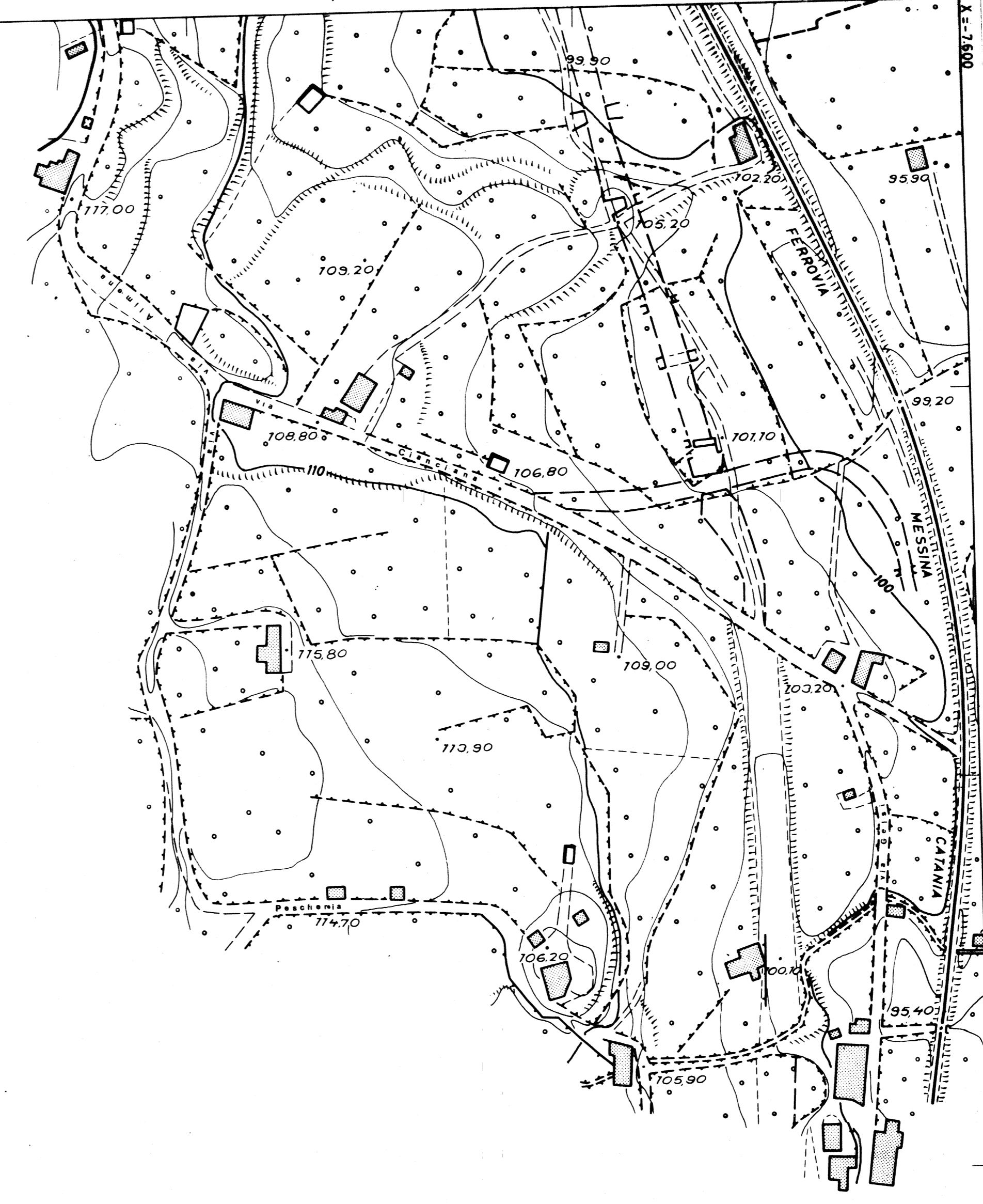


X=7.600
Y=5.000


Y=6.600
X=7.600



ACIREALE

MAPPA N°30

RAPPRESENTAZIONE CON COORDINATE CATASTALI



Le quote sono in metri e riferite al livello medio del mare del mareografo di Catania
 L'equidistanza delle curve di livello ordinarie (segno continuo) è di 1-2 m;
 di quelle ausiliarie (a tratti) è di 0,50 m.
 Tolleranze: delle quote numeriche è di 0,50 m.
 delle curve di livello è di 0,50 m.

DATA: del rilevamento Anno 1980
 dell'aggiornamento
 della ripresa aerea Giugno 1978

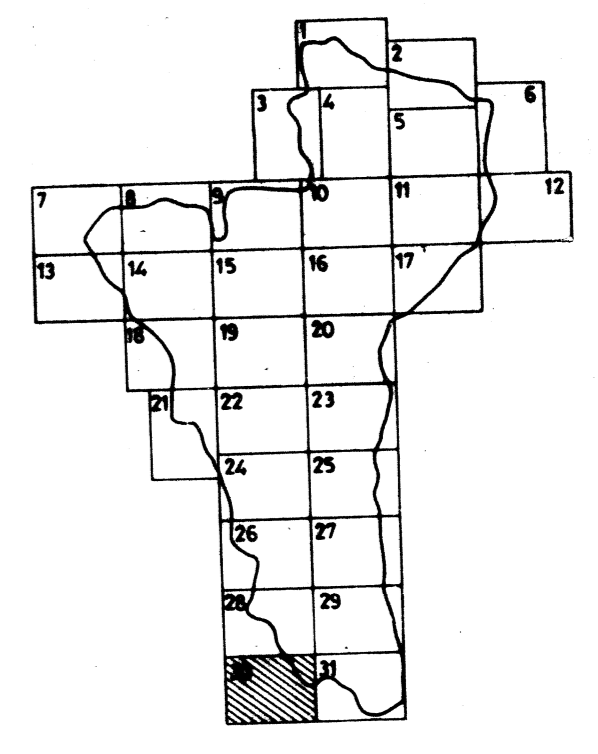
FORMAZIONE
 COMMITTENTE Comune di Acireale
 PROPRIETA' Comune di Acireale
 ESECUTORE S.A.S. Società Aerofotogrammetrica Siciliana p.e.-Palermo
 DIR. LAVORI
 COLLAUDO

AGGIORNAMENTO
 ESECUTORE
 COLLAUDO

Mapa eseguita conformemente alle norme
 proposte dalla Commissione Geodetica Italiana

Controllato ai sensi della Legge n. 68 del 2-2-1960
 Nulla osta alla diffusione, n. in data

QUADRO D'UNIONE DELLE MAPPE



X=8.800
Y=5.000

Y=6.600
X=8.800