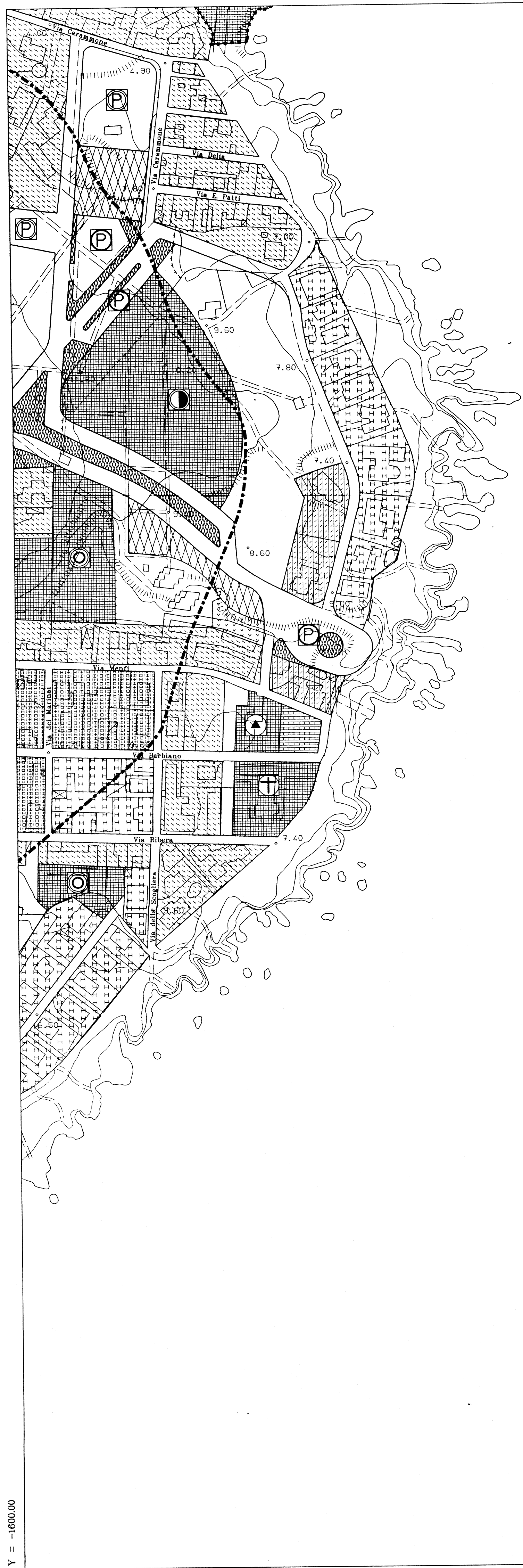


Y = 9800.00

X = -1000.00




Y = 9800.00

# ACIREALE

Stazzo

Mappa N. 12

Scala 1:2000



## Piano Regolatore Generale

Aggiornato delibera consiliare 22/92

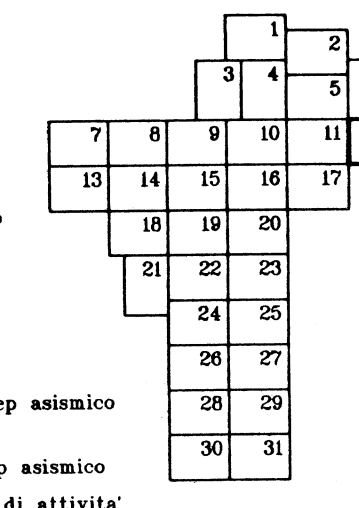
Aggiornato delibera comunale 5/93

Progettista: dott. Ing. Camillo D'Agata dirigente Ufficio Urbanistica comunale  
Collaboratori: dott. Ing. Michele Bonaccorsi e dott. Ing. Giuseppe Troppe

Anno 1992/93

### LEGENDA

- Limite Amministrativo di Comune
- Arretramento a mt. 150 dalla battigia
- ○ ○ ○ ○ ○ ○ ○ Arretramento a mt. 500 dalla battigia
- Arretramento a mt. 1000 dalla battigia
- ..... Perimetro Piano Particolareggiato
- Area sottoposta a vincolo Idro-Sanitario
- ..... Perimetro del centro storico
- ..... Perimetro bosco
- □ □ □ □ □ □ □ Perimetro area di rispetto bosco
- ////// Zona caratterizzata da fenomeni di creep asismico e periodicamente da attivita' sismica
- Faglia con assenza di fenomeni di creep asismico
- Faglia priva di evidenti manifestazioni di attivita'
- Zona interessata da disturbo tettonico diffuso



### ZONIZZAZIONI

- 1 - A1 Z.T.O. "A" del centro principale
- 2 - A2 Z.T.O. "A" delle frazioni e borgate
- 3 - B1 Z.T.O. di completamento del centro principale
- 4 - B2 Z.T.O. di completamento delle frazioni e borgate
- 5 - B1A Z.T.O. di completamento per edilizia residenziale pubblica del centro principale
- 6 - B2A Z.T.O. di completamento per edilizia residenziale pubblica nelle frazioni e borgate
- 7 - B1L Z.T.O. di completamento con limiti di altezza
- 8 - B3 Z.T.O. di completamento entro 150m dalla battigia
- 9 - C1 Z.T.O. di espansione del centro principale
- 10 - C2 Z.T.O. di espansione delle frazioni e borgate
- 11 - C1A Z.T.O. di espansione per edilizia residenziale pubblica del centro principale
- 12 - C2A Z.T.O. di espansione per edilizia residenziale pubblica delle frazioni e borgate
- 13 - C1L Z.T.O. di espansione del centro principale con limiti di altezza
- 14 - C4 Z.T.O. di espansione per turismo residenziale
- 15 - C5 Z.T.O. di espansione per edilizia a nastro
- 16 - D1 Z.T.O. per insediamenti produttivi industriali
- 17 - D2 Z.T.O. per insediamenti artigianali di produzione e servizio
- 18 - F1 Attrezzatura generica
- 19 - E1 Verde agricolo
- 20 - E2 Verde agricolo in zone di interesse ambientale
- 21 - V1 Verde pubblico
- 22 - V2 Verde attrezzato
- 23 - V3 Verde di rispetto
- 24 - V4 Verde privato
- 25 - V5a Area monumentale archeologica
- 26 - V5b Area archeologica di rispetto (necropoli e strutture interrate)
- 27 - V5c Area archeologica con resti ceramici
- 28 - V5d Area di probabile interesse archeologico
- 29 - Zona inidoneabile ai sensi dell'art. 15 L.R. 78/76
- 30 - Riserva (A) e Pre riserva (B)
- 31 - M Edificio monumentale
- 32 - PL Area assegnata a lottizzazione convenzionata

### DESTINAZIONE D'USO

- Attrezzatura esistente nel centro principale
- Attrezzatura esistente nelle frazioni e borgate
- 1 - Centro direzionale
- 2 - Centro socio-assistenziale
- 3 - Centro commerciale
- 4 - Centro ricreativo
- 5 - Centro per esposizione
- 6 - Asilo o scuola materna
- 7 - Scuola dell'obbligo
- 8 - Scuola media secondo grado
- 9 - Istituto professionale
- 10 - Istituto per l'agricoltura
- 11 - Attrezzatura annonaria
- 12 - Attrezzatura turistico-ricettiva
- 13 - Centro civico
- 14 - Centro culturale
- 15 - Centro esposizione e commercializzazione prodotti tipici della agricoltura
- 16 - Camping
- 17 - Attrezzatura balneare
- 18 - Attrezzatura sportiva
- 19 - Attrezzatura sanitaria
- 20 - Attrezzatura termale
- 21 - Attrezzatura delle caserme
- Attrezzatura progettata nel centro principale
- Attrezzatura progettata nelle frazioni e borgate
- 22 - Attrezzatura religiosa
- 23 - Attrezzatura cimiteriale
- 24 - Ufficio pubblico e per le comunicazioni
- 25 - Serbatoio idrico
- 26 - Autostazione
- 27 - Stazione di servizio carburanti
- 28 - Attrezzatura portuale
- 29 - Elipporto
- 30 - Impianto di depurazione
- 31 - Parcheggio
- 32 - Protezione civile
- 33 - Centro agro-alimentare
- 34 - Bicarica E.S.S.
- 35 - Vigili del fuoco
- 36 - Centro artigianale ed espositivo per la cartapesta
- 37 - Parco suburbano
- 38 - Parcheggio e mercato
- 39 - Centro culturale e sociale
- 40 - Pozzo
- 41 - Centro rotamazione veicoli
- 42 - Metallorio

### STRUTTURE

- 1 - Nuovo allineamento stradale
- 2 - Strada di traffico locale
- 3 - Strada statale
- 4 - Strada a scorrimento veloce
- 5 - Autostrada
- 6 - Parco ferroviario e ferroviario
- 7 - Strada ferrata dismessa
- 8 - Zona pedonale
- 9 - Zona pedonale alberata
- 10 - Stradella pedonale

Elaborazione numerica: geom. Trovato Salvatore      Piantaggio: SCIA s.r.l. Acireale (CT)

*Ing. D'Agata*      *M. Bonaccorsi*