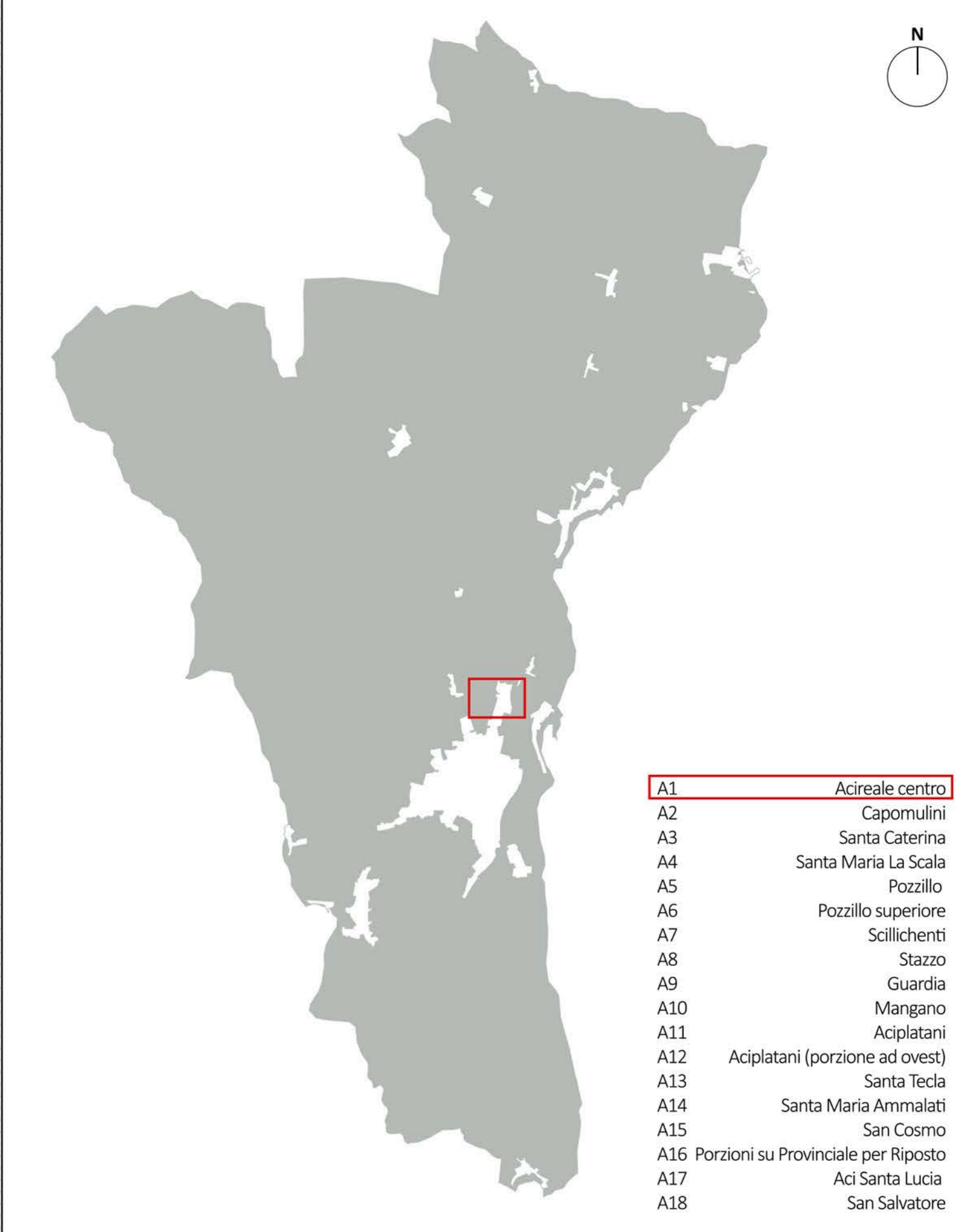
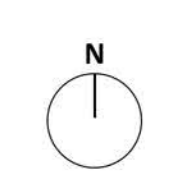
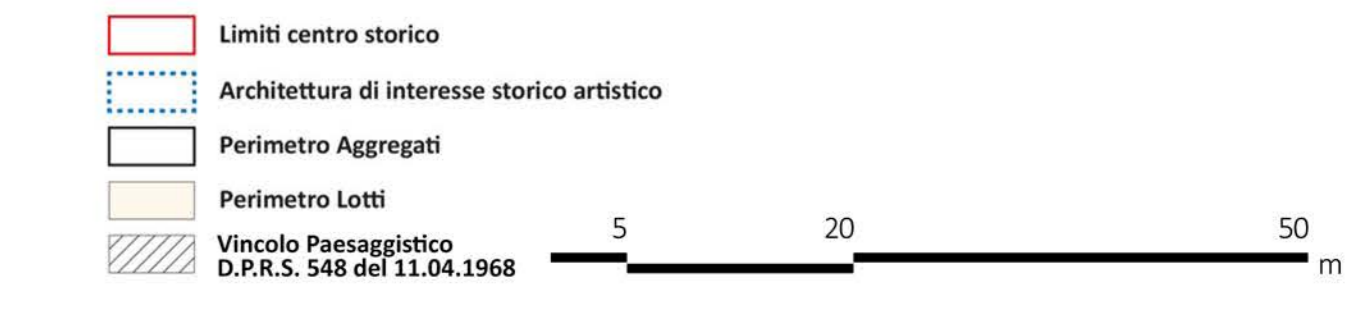


EDILIZIA STORICA	
A Edilizia di base non qualificata	unità edilizie con caratteri dimensionali planimetrici, originali o modificati, con scarsa valenza o prive di caratteri architettonici tipici;
B Edilizia di base parzialmente qualificata	unità edilizie con caratteri dimensionali planimetrici, originali o modificati, e permanenza di caratteri architettonici tipici, che hanno subito alterazioni ovvero addizioni di volume;
C Edilizia di base qualificata	unità edilizie con caratteri dimensionali planimetrici, originali o modificati, e permanenza totale di caratteri architettonici;
D Edilizia di base qualificata speciale (palazzetti)	unità edilizie di base aventi caratteri dimensionali e progettuali che le rendono simili ad un palazzo seppure derivati dalla sommatoria di moduli dell'edilizia di base;
E Edilizia monumentale residenziale (palazzi dell'edilizia storica)	edifici monumentali residenziali del centro storico, anche derivanti da operazioni di demolizione di preesistenti tessuti della città storica, aventi i caratteri monumentali e di qualità architettonica tipici del periodo di esecuzione;
F Edilizia monumentale specialistica	monumenti non residenziali (religiosi, civili, militari, produttivi ed altri);

EDILIZIA MODERNA	
G Edilizia residenziale moderna non qualificata	edifici residenziali sorti a partire dagli anni cinquanta del ventesimo secolo, ex novo ovvero su aree libere, anche attraverso la demolizione di preesistenti edifici;
H Edilizia specialistica moderna non qualificata	edifici a destinazione specialistica sorti a partire dagli anni cinquanta del ventesimo secolo o in sostituzione di edifici preesistenti o ex novo, aventi caratteri di edificio contemporaneo, in prevalenza in cemento armato;
I Altre o diverse tipologie	non riconducibili a quelle di cui al presente articolo, possono essere definite con le procedure di cui all'articolo 3, comma 1.

* Edificio non visibile dalla via pubblica. Attribuzione della classe più conservativa presente al contorno



A1	Acireale centro
A2	Capomulini
A3	Santa Caterina
A4	Santa Maria La Scala
A5	Pozzillo
A6	Pozzillo superiore
A7	Scilicherri
A8	Scazzo
A9	Guardia
A10	Mangano
A11	Aciplatani
A12	Aciplatani (porzione ad ovest)
A13	Santa Tecla
A14	Santa Maria Ammalati
A15	San Cosmo
A16	Porzioni su Provinciale per Riposto
A17	Ad Santa Lucia
A18	San Salvatore



Città di Acireale

STUDIO DI DETTAGLIO DEL CENTRO STORICO

Art. 3 Legge Regionale 10 Luglio 2015, n.13
(con le modifiche approvate dalla conferenza di servizi nelle sedute del 3 Marzo 2021, 11 Marzo 2021 e 16 Marzo 2021)



A1 - Acireale Centro
Tav. 8 di 11 - Scala 1:500

Sindaco	Ing. Stefano Ali
Assessore Politiche di Pianificazione e Sviluppo del Territorio, Rigenerazione Urbana, Edilizia Privata	Ing. Carmelo Maria Grasso
Ufficio per la redazione dello studio di dettaglio del Centro Storico	Ing. Andrea Gualice
Progettista e Coordinatore	Ing. Sebastiano Costanzo
Coprogettista - Responsabile del Procedimento	Ing. Salvatore Spina
Coprogettista	Sig.ra Anna Maria Cutuli
Collaboratori - Tirocinio Convenzione Ord. Ing. Catania	Ing. Medea Ferrigno
	Ing. Leonardo Pennisi